

NAKKILAN KUNTA

MASIANTIEN ASEMAKAAVAN MUUTOS


EHDOTUS 12.10.2023 1:2000

Asemakaavan muutos koskee:
Voimassa olevien asemakaavojen maa- ja metsätalousaluetta sekä katualueita.

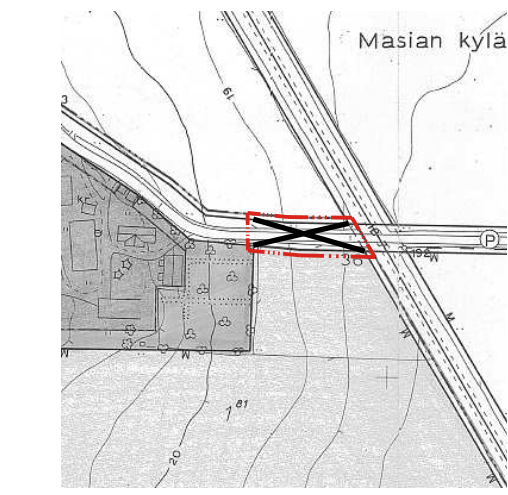
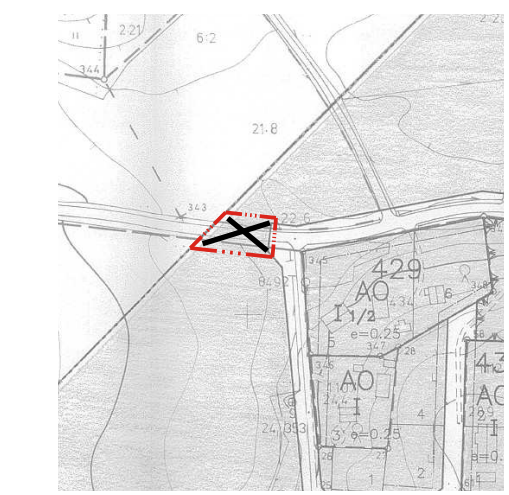
Asemakaavan muutoksella muodostuu:
Maa- ja metsätalousaluetta sekä katualueita.

ASEMAKAAVAMERKINNÄT JA -MÄÄRÄYKSET

- M Maa- ja metsätalousalue.
- 3 m kaava-alueen rajan ulkopuolella oleva viiva.
- Korttelin, korttelinosan ja alueen raja.
- MASIA NTIE Kadun, tien, katuaukion, torin, puiston tai muun yleisen alueen nimi.
- Katu.



Poistuva kaava (1:4000).
3 metriä kaava-alueen ulkopuolella oleva viiva, jota otsakkeessa mainittu kaavanmuutos koskee ja jolta aiemmat kaavamerkinntät ja -määräykset poistuvat.



NAKKILAN KUNTA	Nähtävillä: _____ .2023
Masiantien asemakaavan muutos	Hyväksytty: _____ .2023 § __
	Tullut voimaan _____ .2023
<p>Nosto Consulting Oy Brahenkatu 7, 20100 Turku www.nostoconsulting.fi puh. 0400 858 101</p>	Työnumero, versio 1:2000
	YSK 132-AK2110
Päiväys:	Tiedosto: Nakkila_Masiantie_AKM_ver02_ehdotus.dwg
Turussa 12.10.2023	Pasi Lappalainen, dipl.ins.